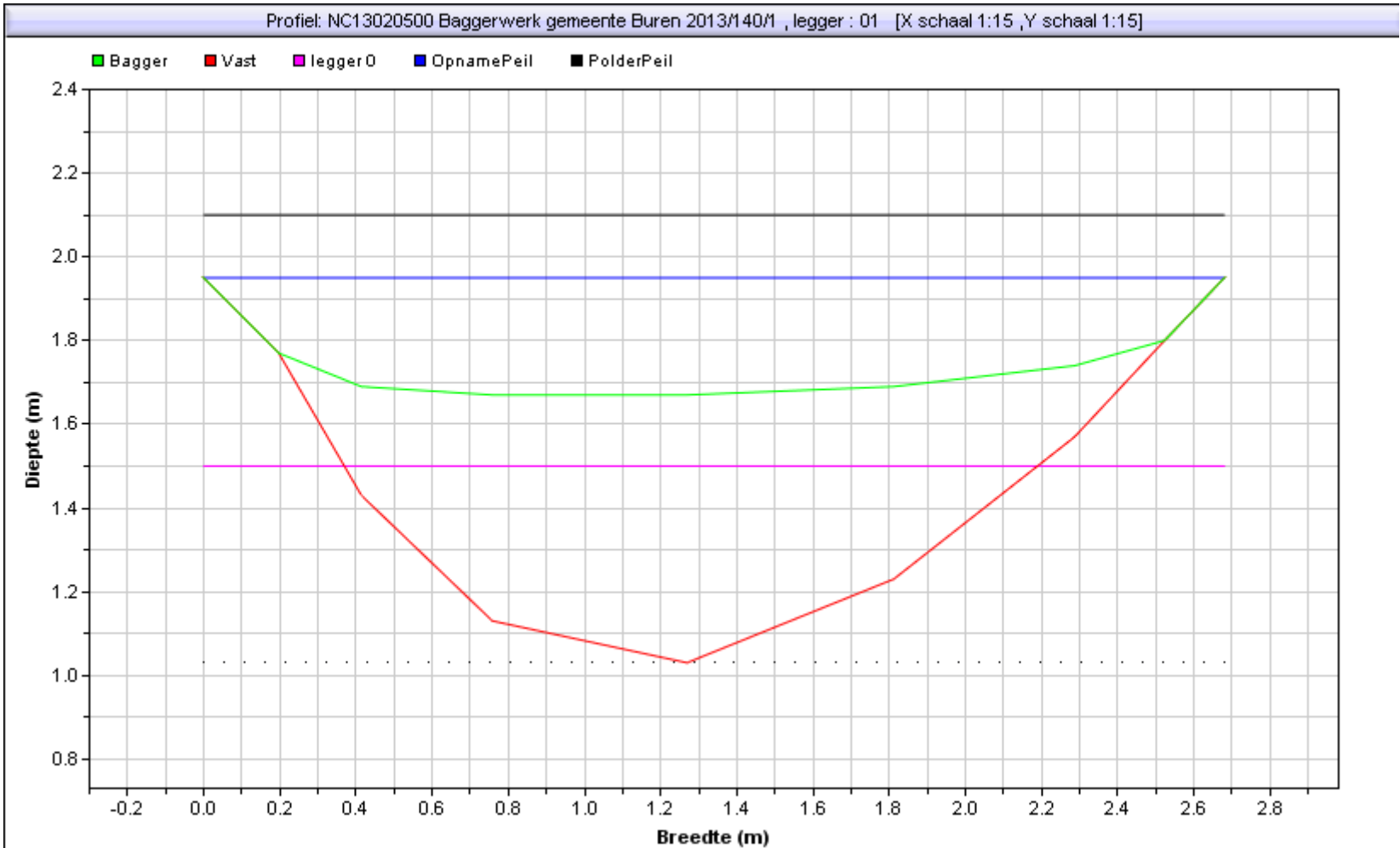
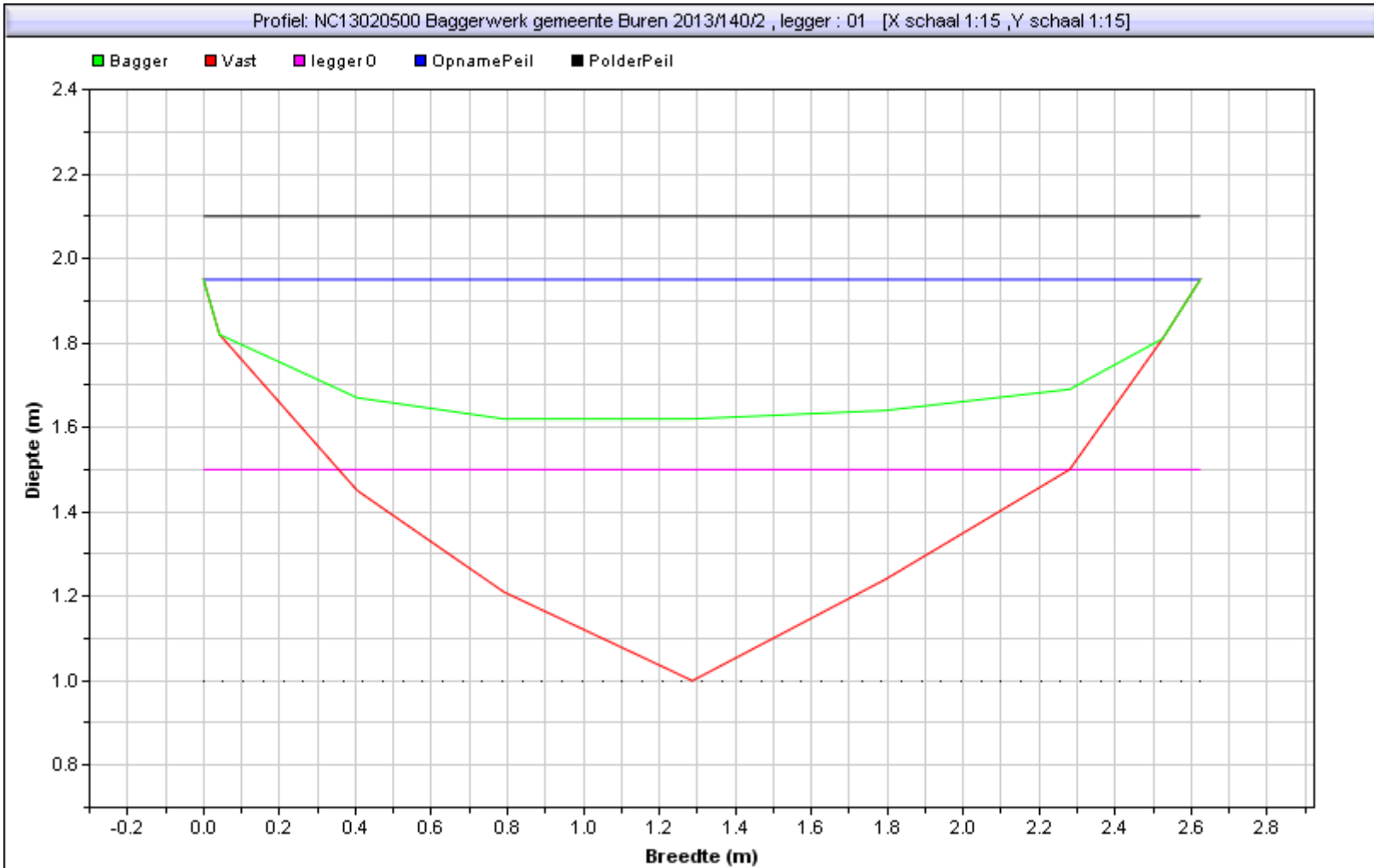


Gebied : NC13020500 Baggerwerk gemeente Buren 2013  
Project :  
Bedrijf : RPS  
Dwarsprofiel : 140 / 1      Datume uitpeiling: 0:00:00  
Beschrijving :



Situatie tekening		Leggerprofiel bodemhoogte [m]	1,50
Polderpeil [m]	2,1	Bagger in leggerprofiel [m2] ([m3])	0,39 (0,00)
Opnamepeil [m]	1,95	Te verwijderen vaste grond [m2] ([m3])	0,20 (0,00)
Bepalende Lengte van profiel [m]	0		
Nat profiel bestaand t.o.v. leggeroppervlak [%]	76,00%		
Bagger [m2] ([m3])	0,94(0,00)		

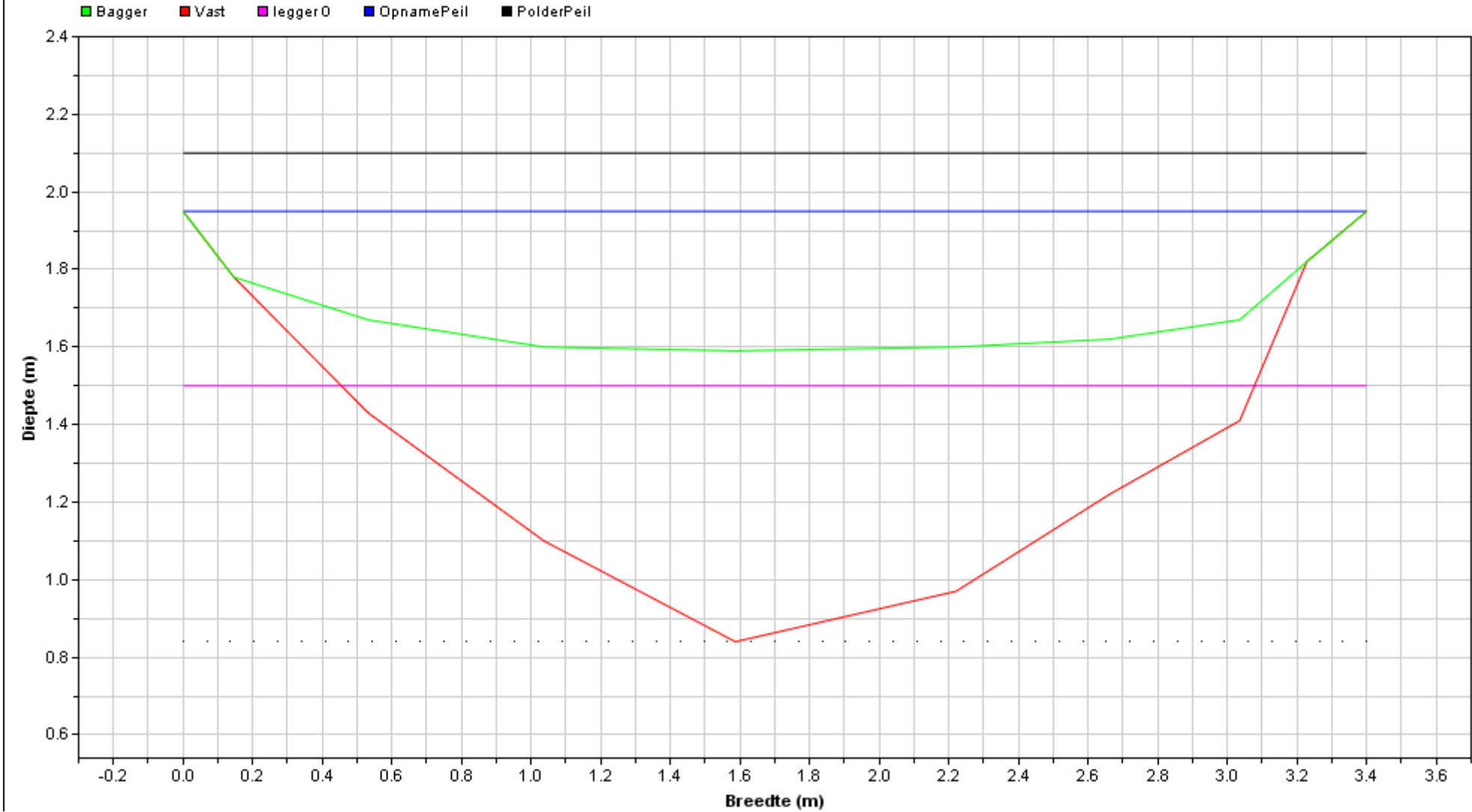
Gebied : NC13020500 Baggerwerk gemeente Buren 2013  
Project :  
Bedrijf : RPS  
Dwarsprofiel : 140 / 2      Datume uitpeiling: 0:00:00  
Beschrijving :



Situatie tekening		Leggerprofiel bodemhoogte [m]	1,50
Polderpeil [m]	2,1	Bagger in leggerprofiel [m2] ([m3])	0,32 (0,00)
Opnamepeil [m]	1,95	Te verwijderen vaste grond [m2] ([m3])	0,14 (0,00)
Bepalende Lengte van profiel [m]	0		
Nat profiel bestaand t.o.v. leggeroppervlak [%]	85,00%		
Bagger [m2] ([m3])	0,84(0,00)		

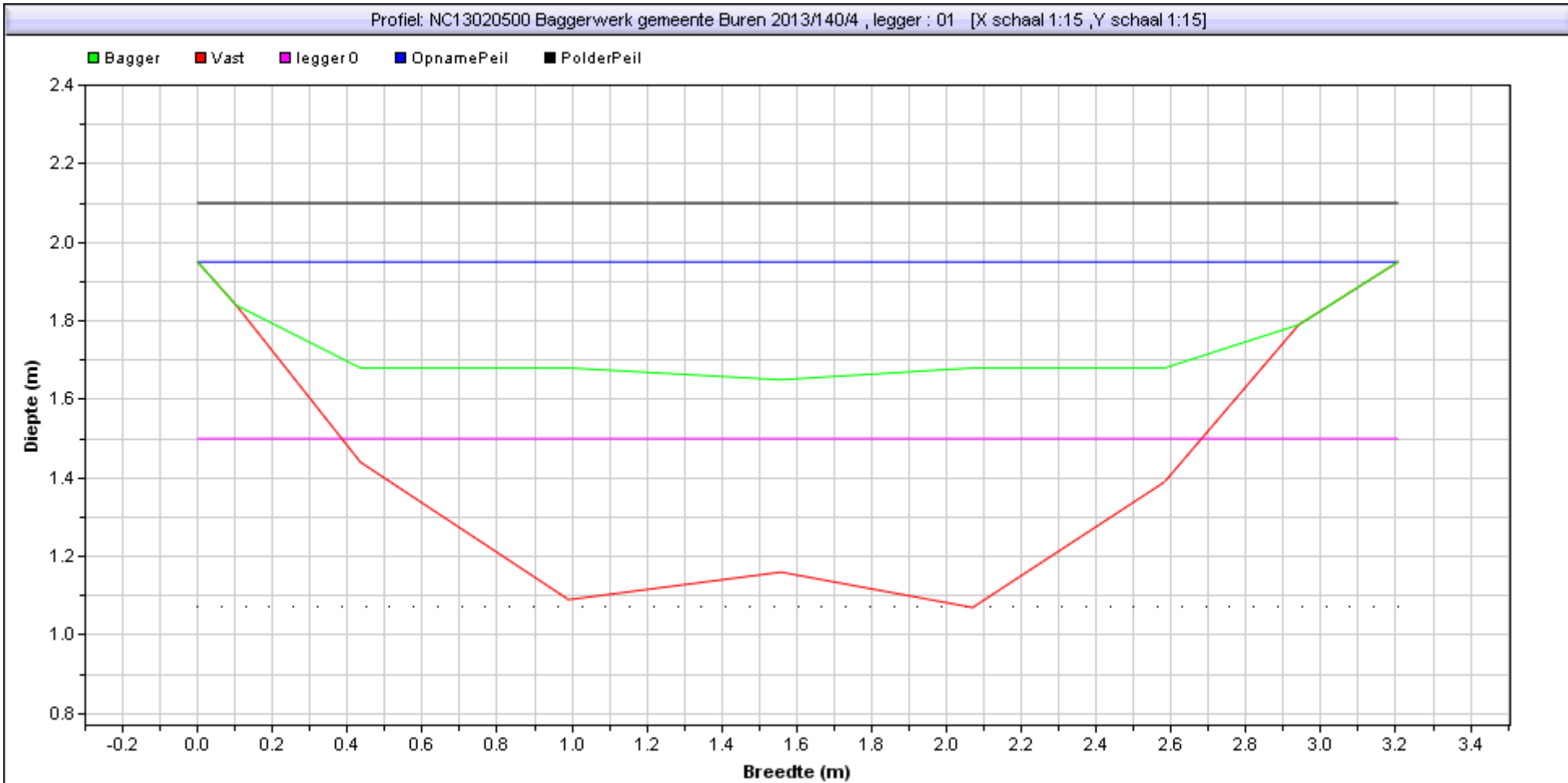
Gebied : NC13020500 Baggerwerk gemeente Buren 2013  
Project :  
Bedrijf : RPS  
Dwarsprofiel : 140 / 3      Datume uitpeiling: 0:00:00  
Beschrijving :

Profiel: NC13020500 Baggerwerk gemeente Buren 2013/140/3 , legger : 01 [X schaal 1:15 ,Y schaal 1:15]



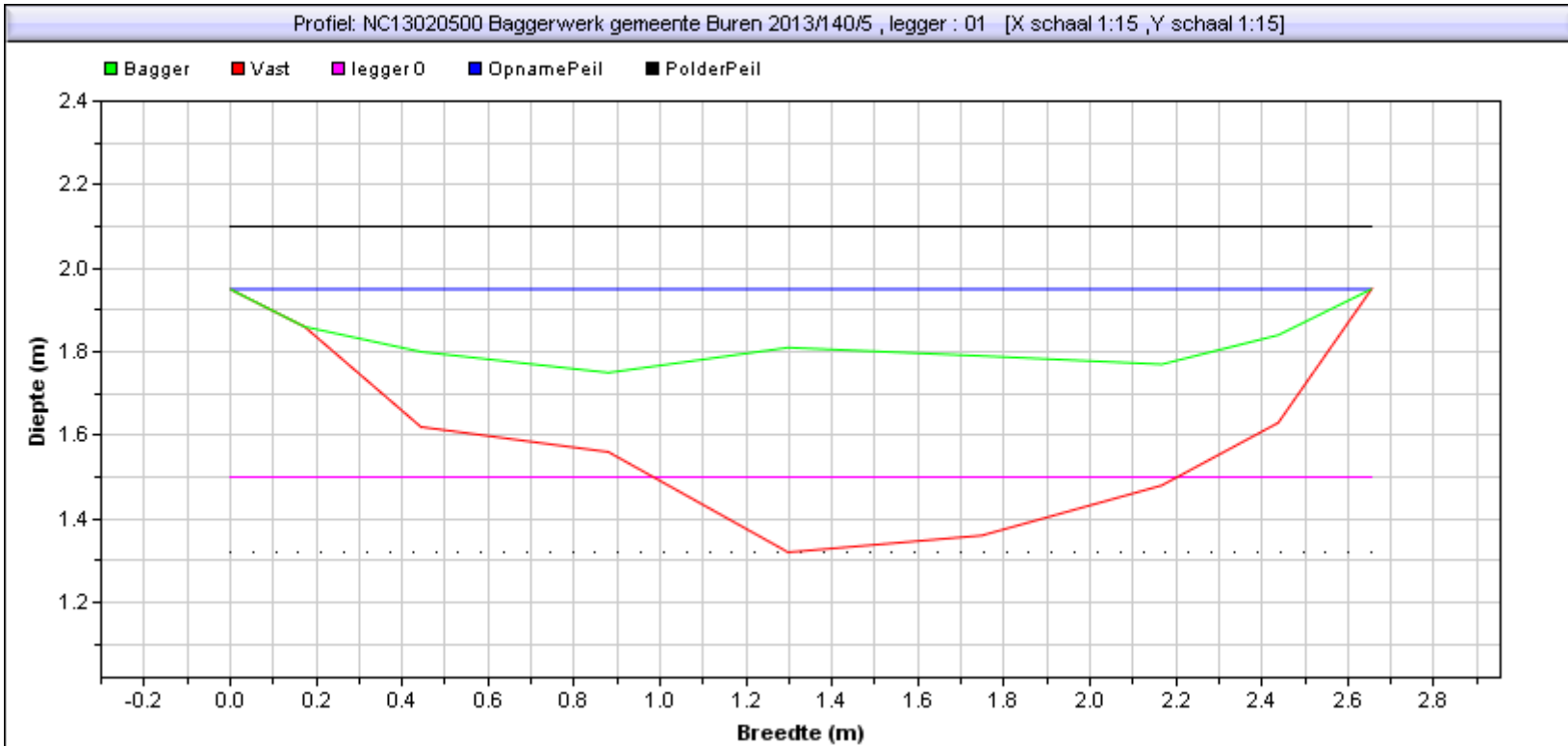
Situatie tekening		Leggerprofiel bodemhoogte [m]	1,50
Polderpeil [m]	2,1	Bagger in leggerprofiel [m2] ([m3])	0,35 (0,00)
Opnamepeil [m]	1,95	Te verwijderen vaste grond [m2] ([m3])	0,19 (0,00)
Bepalende Lengte van profiel [m]	0		
Nat profiel bestaand t.o.v. leggeroppervlak [%]	88,00%		
Bagger [m2] ([m3])	1,39(0,00)		

Gebied : NC13020500 Baggerwerk gemeente Buren 2013  
Project :  
Bedrijf : RPS  
Dwarsprofiel : 140 / 4      Datume uitpeiling: 0:00:00  
Beschrijving :



Situatie tekening		Leggerprofiel bodemhoogte [m]	1,50
Polderpeil [m]	2,1	Bagger in leggerprofiel [m2] ([m3])	0,46 (0,00)
Opnamepeil [m]	1,95	Te verwijderen vaste grond [m2] ([m3])	0,23 (0,00)
Bepalende Lengte van profiel [m]	0		
Nat profiel bestaand t.o.v. leggeroppervlak [%]	78,00%		
Bagger [m2] ([m3])	1,14(0,00)		

Gebied : NC13020500 Baggerwerk gemeente Buren 2013  
Project :  
Bedrijf : RPS  
Dwarsprofiel : 140 / 5      Datume uitpeiling: 0:00:00  
Beschrijving :



Situatie tekening		Leggerprofiel bodemhoogte [m]	1,50
Polderpeil [m]	2,1	Bagger in leggerprofiel [m2] ([m3])	0,54 (0,00)
Opnamepeil [m]	1,95	Te verwijderen vaste grond [m2] ([m3])	0,19 (0,00)
Bepalende Lengte van profiel [m]	0		
Nat profiel bestaand t.o.v. leggeroppervlak [%]	58,00%		
Bagger [m2] ([m3])	0,70(0,00)		